



**КОМИТЕТ ИМУЩЕСТВЕННЫХ ОТНОШЕНИЙ
АДМИНИСТРАЦИИ ПЕРМСКОГО МУНИЦИПАЛЬНОГО ОКРУГА**

РЕШЕНИЕ

о размещении объектов № 313

Пермский край
Пермский муниципальный округ

07.02.2025

Комитет имущественных отношений администрации Пермского муниципального округа разрешает Акционерному обществу «Газпром газораспределение Пермь» (ИНН 5902183841, ОГРН 1025900512670, почтовый адрес: 614000, г. Пермь, ул. Петропавловская, 43)

размещение объекта «газопровод давлением до 1,2 Мпа, для размещения которого не требуется разрешения на строительство»

на землях государственная собственность на которые не разграничена

на срок 1 год

Местоположение: Пермский край, Пермский муниципальный округ, п. Кукуштан, ул. Заводская 1-я, д. 9, кв. 2

Приложение: схема предполагаемых к использованию земель или части земельного участка.

Особые условия использования:

1. При размещении объекта учесть параметры ширины проезда улично-дорожной сети, во избежание сужения полосы отвода дороги.
2. Получение разрешения на производство земляных работ.

Заместитель председателя комитета

(подпись, печать)

М.В. Королева



Схема предполагаемых к использованию земель или части земельного участка

Объект: Газопровод давлением до 1,2 Мпа, для размещения которого не требуется разрешения на строительство

Местоположение: расположенных по адресу: Пермский край, м.о. Пермский, п. Кукуштан, ул. Заводская 1-я, д. 9, кв. 2

Площадь земель или части земельного участка, кв.м.: 1446

Категория земель: земли населенных пунктов

Вид разрешенного использования: -

Описание границ смежных землепользователей:

От точки н1 до точки н4 - земельный участок с кадастровым номером 59:32:0010003:8922

От точки н4 до точки н5 - земельный участок с кадастровым номером 59:32:0010003:1251

От точки н5 до точки н7 - земли общего пользования

От точки н7 до точки н10 - земельный участок с кадастровым номером 59:32:0010003:1748









От точки н10 до точки н11 - земельный участок с кадастровым номером 59:32:0010003:8054

От точки н11 до точки н1 - земли общего пользования

Каталог координат, м

№ точки границы	X	Y
н1	477419.22	2248973.74
н2	477416.40	2248972.87
н3	477413.71	2248971.41
н4	477411.08	2248970.77
н5	477396.57	2248967.61
н6	477386.70	2248955.67
н7	477314.06	2248952.10
н8	477314.49	2248949.73
н9	477296.06	2248945.52
н10	477295.83	2248947.00
н11	477277.92	2248943.46
н12	477279.83	2248933.97
н13	477311.34	2248940.44
н14	477338.05	2248944.65
н15	477405.11	2248959.41
н16	477422.10	2248965.54
н1	477419.22	2248973.74

Условные обозначения:

-  - предполагаемый участок земель, на которых планируется размещение объекта
-  :10199 - границы и номер земельного участка, сведения о которых внесены в ЕГРН
-  :5326 - границы и номер объекта капитального строительства, сведения о которых внесены в ЕГРН
-  - граница кадастрового квартала
-  59:32-6.5676 - зоны с особыми условиями использования территории, сведения о которых внесены в ЕГРН
-  :ЗУ1 - обозначение запрашиваемого земельного участка
-  н1 - характерная точка границ земель или части земельного участка
-  59:32:0010003 - номер кадастрового квартала



Заявитель: _____ / Егошина И.В.
 МП (подпись, расшифровка подписи)

Масштаб 1:700

(для юридических лиц и индивидуальных предпринимателей)